

**STRATEGICKÝ ROZVOJOVÝ
PLÁN OBCE
MĚNÍK
2017-2029**



Obsah

1. Úvod	3
2. Charakteristika obce	4
2.1. Základní údaje	4
2.2. Popis obce a jejího okolí.....	6
2.3. Komunitní život v obci	11
2.4. Infrastruktura obce	12
2.5. Hospodářství obce.....	15
2.6. SWOT analýza	19
3. Rozvojový plán – seznam projektů	22
3.1. Priorita č. 1 – Navýšení bezpečnosti v obci	22
3.1.1. Oprava chodníků a místních komunikací	22
3.1.2. Veřejné osvětlení	22
3.2. Priorita č. 2 – Cyklostezka	23
3.2.1. Cyklostezka v obci.....	23
3.3. Priorita č. 3 – Občanská vybavenost.....	23
3.3.1. Vybudování vývažovny	23
3.3.2. Tělocvična u základní školy.....	23
3.3.3. Sociální zařízení u hřiště základní školy	24
3.3.4. Volnočasový areál v obci Měník	24
3.4. Priorita č. 4 – Sakrální stavby	24
3.4.1. Kostel v Měníku.....	24
3.4.2. Kaple Panny Marie v Bydžovské Lhotce	25
3.5. Priorita č. 5 – Životní prostředí.....	25
3.5.1. Oprava rybníčků v Barchůvku	25
3.6. Priorita č. 6 – Kanalizace a ČOV	25
3.6.1. Výstavba kanalizace a čističky odpadních vod (ČOV)	25

1. Úvod

Strategický rozvojový plán obce Měník je základním programovacím a koncepčním dokumentem, prostřednictvím něhož obec plánuje realizaci svých budoucích aktivit v oblasti rozvoje. Aktivity jsou plánovány v horizontu dvanácti let.

K Strategickému rozvojovému plánu obce bude přihlíženo při plánování investic a sestavování rozpočtu obce. Umožní tak naplňovat vizi obce a přispěje k vylepšení koordinace plánovaných aktivit v obci.

Účel a význam plánu rozvoje:

Hlavním účelem je poskytnout nástroj pro řízení rozvoje obce. To znamená vytvořit harmonogram akcí, systém monitorovacích ukazatelů a navrhnout strukturu financování tak, aby byla zajištěna co nejvyšší míra transparentnosti při řízení rozvoje území.

Plán rozvoje je tedy dokumentem, jehož účelem je řádně a jednoznačně informovat veškeré subjekty (občany i firmy) o záměrech zastupitelstva ohledně směřování budoucího vývoje a ve spolupráci s nimi stanovit dobrovolně závazné mantinely rozvoje, které zabrání schvalování náhodných a nekonceptních akcí, čímž se sníží nejen manažerské riziko současného a budoucího zastupitelstva, ale i všech ostatních subjektů, kteří plánují jakoukoliv činnost v zájmovém území obce.

Dále je plán rozvoje vhodnou pomůckou při řízení financí a rozpočtu obce, která umožňuje snadnější přístup k dotačním zdrojům, protože žadateli o dotaci umožňuje poukázat, že při realizaci investiční (neinvestiční) akce se nejedná o nahodilou činnost, ale o akci, která je součástí koncepčního rozvoje obce.

Strategický rozvojový plán obce Měník by se měl stát otevřeným dokumentem, který bude reagovat na aktuální situaci jak v obci, tak ve společnosti. Zastupitelstvo by mělo tento plán alespoň jednou do roka revidovat a aktualizovat.

Obec si stanovila svoje základní priority:

Priorita č. 1 – Navýšení bezpečnosti v obci

Priorita č. 2 – Cyklostezka

Priorita č. 3 – Občanská vybavenost

Priorita č. 4 – Sakrální stavby

Priorita č. 5 – Životní prostředí

Priorita č. 6 – Kanalizace a ČOV

2. Charakteristika obce

2.1. Základní údaje

Kontaktní informace obce:

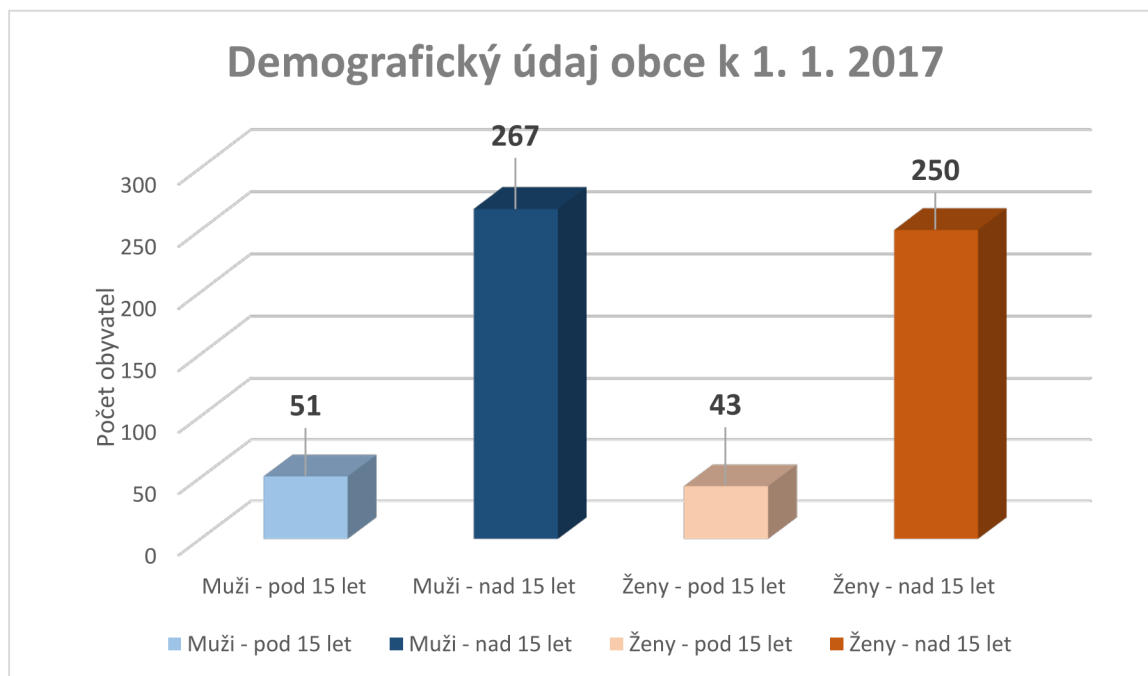
Název:	Obec Měník
Adresa:	Měník 43, 503 64 Měník
IČO:	00269131
Právní forma:	801 - Obec
OKEČ:	751100 - Všeobecné činnosti veřejné správy
Datum vzniku:	1.7.1973
Základní územní jednotka:	570397 - Měník
Statutární zástupce:	Jana Dymešová, starostka obce

Základní statistické údaje:

Počet obyvatel k 1. 1. 2017:	611
Pošta:	ANO
Mateřská škola:	ANO
Základní škola:	ANO (1. – 5. třída)
Plynovod:	ANO
Kanalizace včetně ČOV:	ANO
Veřejný vodovod:	ANO
Sbor dobrovolných hasičů:	ANO
Stavební úřad:	Městský úřad Nový Bydžov – Stavební úřad
Finanční úřad:	Finanční úřad v Novém Bydžově
Úřad Práce:	Úřad práce – Kontaktní pracoviště Hradec Králové
Živnostenský úřad:	MÚ Nový Bydžov – Odbor živnostenský úřad
Pověřená obec:	Město Nový Bydžov
ORP:	Město Nový Bydžov

Obyvatelstvo:

V obci v současnosti žije (k 1. 1. 2017) 611 obyvatel. Obyvatelstvo v obci se skládá z 94 dětí a 517 mladistvých či dospělých. Od roku 1971, kdy počet obyvatel byl kolem 425 lidí, je zaznamenán prudký nárůst obyvatel. V roce 1980 proběhla v obci územní změna, kdy obec Barchůvek byla připojena k obci Měník, spolu se 138 obyvateli.



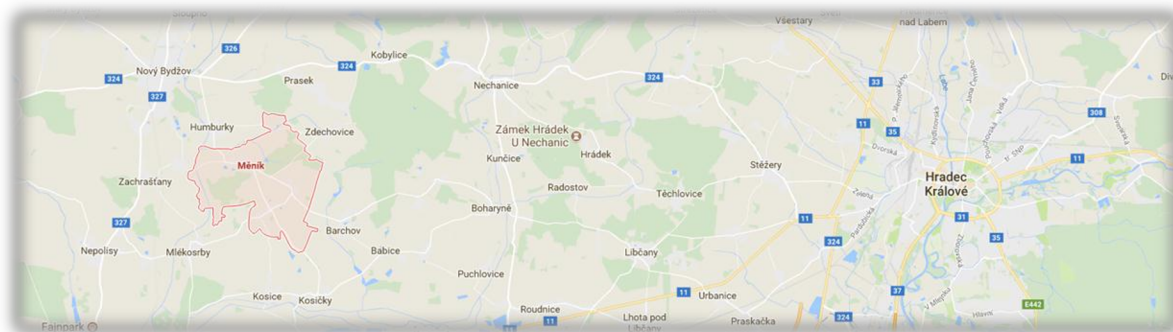
Vývojová tabulka obyvatel v letech 2000–2017:

Rok:	2000	2001	2002	2003	2004	2005	2006	2007	2008	2009
Počet obyvatel:	508	537	552	550	571	576	585	604	616	609
	2010	2011	2012	2013	2014	2015	2016	2017		
	614	604	610	618	613	608	605	611		

Vzhledem k velikosti obce je takovýto nárůst obyvatel dobrým ukazatelem její kvality. Vzhledem k dostupnosti základní občanské vybavenosti se dá předpokládat, že tento trend nárůstu počtu obyvatel přetrvá. Obecní zastupitelstvo se nadále snaží zkvalitňovat život v obci.

2.2. Popis obce a jejího okolí

Obec Měník leží západně od středu okresu Hradce Králového, blízko jeho okraje. Vzdálenost obce od okresního města Hradce Králového je necelých 14 km směrem na východ. 4 km severozápadně od obce leží město Nový Bydžov. Položení obce v blízkosti města Nový Bydžov je vhodným řešením pro obyvatele obce, kteří chtějí žít v klidné lokalitě a být v dostupnosti plně rozvinuté občanské vybavenosti.



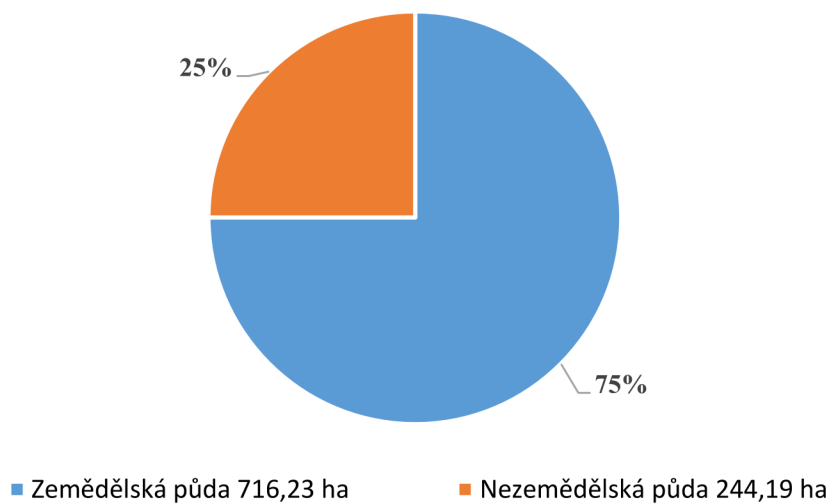
Katastrálním územím obce protéká řeka Cidlina, která je 87,3 km dlouhá a vlévá se do Labe. V oblasti obce Měník se nachází rybníky Konšel, Hoření a Dolejší. V okolí obydlené části obce se nachází především zemědělská půda a lesy.

Druhy pozemků (ha)					
	31.12.2015	31.12.2016		31.12.2015	31.12.2016
Zemědělská půda	716,26	716,23	Nezemědělská půda	244,16	244,19
Orná půda	605,98	605,96	Lesní pozemek	172,31	172,31
Ovocný sad	3,66	3,66	Vodní plocha	14,98	14,98
Zahrada	28,83	28,83	Zastavěná plocha a nádvoří	17,21	17,25
Trvalý travní porost	77,78	77,78	Ostatní plocha	39,67	39,65
			Celková výměra	960,42	960,42

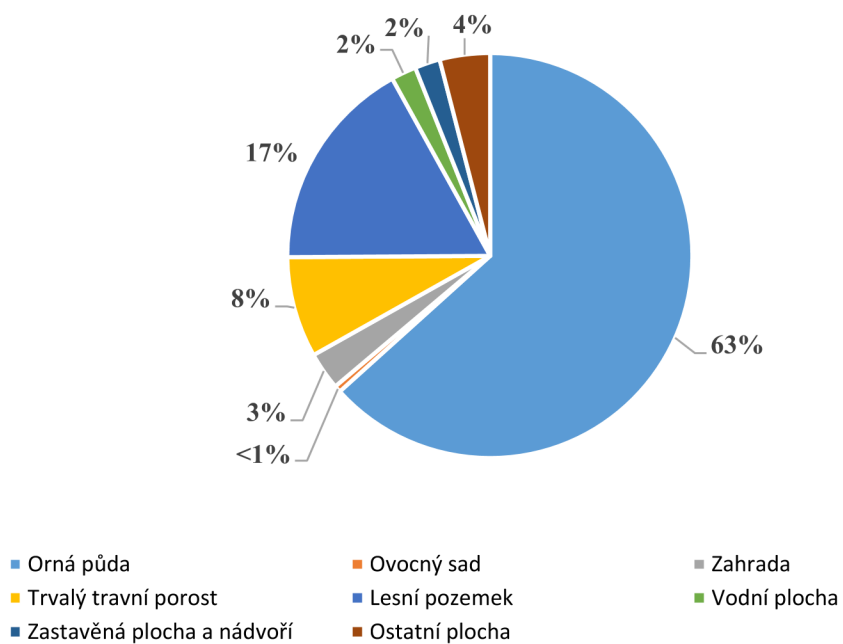
Druhy pozemků na katastrálním území obce Měník, porovnání konce roku 2016 s rokem 2015.

Poměr pozemků v obci k roku 2016, na katastrálním území obce Měník.

Poměr zemědělské a nezemědělské půdy k roku 2016



Poměr všech druhů pozemků v obci k roku 2016



Historie obce Měník a jejích místních částí

Vznik a vývoj pojmenování obcí:

- Měník

Místní jméno: Původně znělo Měnin. Teprve koncem 15. století se počíná objevovat dnešní tvar Měník. (Stejnou změnu zaznamenává vesnice Měník u Litovle na Moravě.) Místní jméno vzniklo přivlastňovací příponou – ín z osobního jména Měna a to od slovesa miniti (staročeský mieniti). Tvar Měník je zdobnělina, asi po úbytku obyvatelstva ve válkách a epidemiích. Datuje se ke konci 16. století.

- Bydžovská Lhotka

Jméno Lhotka se vyskytuje velmi často. Vzniklo ze staročeského lhota, lhóta (polehčení, osvobození, svoboda). Byly tak nazývány osady na vymýcené lesní půdě, kde se osadníkům dostávalo po určitých počtech let (lhůt) osvobození od daní. Říkalo se o nových nabyvatelích půdy, že jsou na lhotě. Lhotka je zdobnělina a její přívlastek označuje příslušnost k Novému Bydžovu. Obec se ve 14. století jmenovala Něprova Lhota.

Osobní jméno Něpr povstalo oslabeným článkováním z plného jména Dněpr.

- Libeň

Jméno osady Libeň vzniklo přivlastňovací příponou z osobního jména Luba (Ljuba) a znamenalo Lubův (Libův) dvůr. Přehláska u i je způsobena měkkým l.

Historie obcí

- Měník

V roce 1888 bylo v Měniku odkryto rozsáhlé pohřebiště popelnicových polí slezského typu. Z 30 prozkoumaných hrobů je patrné, že výhodně položená krajina byla osídlena dávno před naším letopočtem.

Dějiny Měníka sahají do první poloviny 14. století. V roce 1323 seděl na měnickém statku zeman Martin z Měnína. V roce 1383 je na Měniku zapsán Jan Čapek z Měnína a roku 1409 Mikuláš Kostlovec z Měnína. Po něm následoval Jan z Měnína, který postoupil místnímu místní statek Janu Kostlovcovi z Měnína. V roce 1518 se píše nový majitel už Václav Měnický z Měnína. Roku 1599 zakoupilo dvůr se všemi polnostmi, vesnicí a poddaným lidem město Nový Bydžov od Martina Měnického z Červené Vsi (Červeněvsi). Po třicetileté válce zůstalo ve

Strategický rozvojový plán obce Měník

vesnici jen 5 sedláků, 3 chalupníci a kovář. Měničtí nevolníci se zúčastnili velkého povstání v roce 1775 a přiměli novobydžovské radniční pány k rozparcelování místního dvora. Stali se už v osmdesátých letech 18. století vlastníky půdy, přestali robotovat a jejich pracovní povinnosti byla převedena v peněžitou relucii, kterou platili do roku 1848.

- Libeň

Libeňské zboží se připomíná v 15. století. Na pokraji osady lze ještě dnes spatřit zachovalé hradiště zalité vodou z blízkého potoka. Tvrz byla ze všech stran chráněna širokým bahnitým příkopem.

Z držitelů tvrze je znám toliko Mikeš Petrold z Libně, který vládl místnímu poddanému lidu v letech 1452–1461. Měl nějaké platy i v Myštěvsi. V 16. století už byla tvrz opuštěna a připadla se dvorem k panství novobydžovskému. V roce 1569 nastěhovali radniční páni do libeňského dvora poddané města. Osada se však pro nedostatek selské půdy nemohla nikdy rozvinout. Na konci 18. století měla jen 4 popisná čísla.

- Bydžovská Lhotka

Také o dějinách Bydžovské Lhotky se zachovalo velmi málo archivních zpráv. Nejstarší zápisy pocházejí ze 14. století, kdy vesnice s pozemky a dělným lidem patřila městu Novému Bydžovu. S ním také sdílela všechny osudy. Po zrušení roboty v roce 1848 se místní zemědělské usedlosti počaly rozvíjet, zvláště když se zemědělci zaměřili na pěstování čekanky.

Památky a zajímavosti

Kostel sv. Václava a Stanislava



Dřevěný kostel vybudován r. 1686 neobvyklou technikou z tzv. trhanic, silných desek získaných podélným štípáním kmenů a zasvěcen sv. Václavu a Stanislavovi. Počátkem 19. stol. omítnut. Zařízení převážně barokní. Sousední dřevěná zvonice z r. 1689 se třemi starými zvony.



2.3. Komunitní život v obci

V obci Měník se pořádá každoročně mikulášská nadílka, při které se zapřahuje kozlík a obdarovává místní děti. Tato tradice je velmi zajímavá a napomáhá ke vzniku poklidné atmosféře v této předvánoční době. Obec podporuje i jiné, netradiční, aktivity v obci, které zlepšují vazby mezi spoluobčany.

Mikulášská nadílka



2.4. Infrastruktura obce

Kanalizace a čistička odpadních vod (ČOV):

Obec Měník má vybudovaný systém splaškové kanalizace a ČOV, pro většinu obyvatel. Provozovatelem této kanalizace a ČOV je obec Měník.

Obec počítá s rozšířením stávající splaškové kanalizace a kapacit ČOV, pro napojení místní části Libeň.

Dešťové vody jsou odváděny do místních toků, pomocí bývalé kanalizace, která byla nahrazena stávající splaškovou kanalizací.

Veřejný vodovod:

V současné době má obec vybudován veřejný vodovod. Koncepce zásobení vodou byla navržena z vodovodního systému Nového Bydžova hlavním zásobovacím řadem Ø 225 mm, který odbočuje z hlavního zásobovacího řadu pro Nový Bydžov v místní části Metličany. Tento řad pokračuje jižním směrem přes obec Humburky, kde jižně pod obcí z tohoto řadu odbočuje zásobní řad DN 100 pro obec Měník. V obci z tohoto hlavního zásobovacího řadu odbočují rozvodné řady pro zástavbu obce.

V roce 2015 byl vybudován vodovod v místní části Libeň, který vede ze Zdechovic a v roce 2017 se realizovaly vodovodní přípojky

Obec neplánuje současný stav měnit ani v budoucnu. Stav je vyhovující.

Místní komunikace:

Na území obce leží silnice III/32421 (spojující obec Boharyně a město Nový Bydžov), III/32728 (spojující obec Měník a obec Sopřeč), III/32730 (spojující obec Měník a obec Stará voda – napojení na I/11), III/32733 (spojující obec Měník a obec Kosice). Obec má rozsáhlou síť místní komunikace, u kterých se počítá s rekonstrukcí přilehlých chodníků. Obsluhu zastavěného území v jádru obce zajišťují místní obslužné komunikace a účelové cesty.

V obci a její blízkosti se nachází autobusové zastávky se spoji:

- 102 (Město Nový Bydžov – Město Hradec Králové), autobus jezdí 10x v pracovních dnech a 3x v sobotu a neděli. V případě omezeného úseku (Obec Zdechovice – Město nový Bydžov) je doprava zajištěna v kratších intervalech.
- 101 (obec Měník – Město Bydžov), autobus jezdí 2x v pracovních dnech.

Strategický rozvojový plán obce Měník

V blízkosti katastrálního území obce se také nachází vlaková zastávka Zachrašťany. Obyvatelé Měníku se díky tomuto spoji mohou dostat i do vzdálenějších měst bez přestupu, a to například do měst Městec Králové, Nová Paka, Lázně Bělohrad, Chlumeck nad Cidlinou, aj. S Přestupem pak i do hlavního města Prahy.

Vzhledem k dostupnosti autobusové a vlakové dopravy, které obec spojují s velkými městy i s hlavním městem Prahou, má obec dobře zajištěnou dopravní obslužnost pro své občany.

Občanská vybavenost:

Obec disponuje dobrou občanskou vybaveností, vzhledem k její velikosti, a to i s ohledem na přítomnost města Nový Bydžov, který může sloužit jako alternativa pro zajištění rozvinutější občanské vybavenosti. Obec Měník se i nadále snaží o zajištění dobré životní úrovně.

V obci se například nachází základní a mateřská škola, 3 prodejny smíšeného zboží, 2 restaurační zařízení, 2 knihovny, 2 kulturní zařízení, 1 hřiště, 1 peněžní ústav aj.

Obec podporuje vznik různých spolků, které mohou mít pro-společenský přínos, mezi ně se například řadí – sbor dobrovolných hasičů, sokol Měník, Myslivecký spolek anebo TJ Hřebčín Měník.

Přírodní zajímavosti:

Na území místní části Bydžovská Lhotka se nachází, státem chráněný dub, jehož staří se odhaduje na 400 let. Kmen tohoto stromu má obvod cca 380 cm.

Podnikatelské subjekty

V obci Měník jsou také podnikatelské subjekty. K 31.12.2016 jsou to následovné:

	Registrované podniky	Podniky se zjištěnou aktivitou
Celkem	155	112
Zemědělství, lesnictví, rybářství	7	5
Průmysl celkem	35	24
Stavebnictví	31	26
Velkoobchod a maloobchod; opravy a údržba motorových vozidel	30	19
Doprava a skladování	6	4
Ubytování, stravování a pohostinství	1	1
Informační a komunikační činnosti	1	1
Peněžnictví a pojišťovnictví	8	6
Činnosti v oblasti nemovitostí	1	.
Profesní, vědecké a technické činnosti	14	13
Administrativní a podpůrné činnosti	1	.
Veřejná správa a obrana; povinné sociální zabezpečení	4	3
Vzdělávání	2	2
Kulturní, zábavní a rekreační činnosti	4	1
Ostatní činnosti	5	4

2.5. Hospodářství obce

Zastupitelstvo obce se skládá z 9 členů a vedení obce zastává starostka spolu s jedním místostarostou.

Samospráva obce:

Vedení obce:	
Starostka obce	Jana Dymešová
Místostarosta obce	Zdeněk Košťál

Zastupitelstvo obce:
Ing. Petr Semerád
Ing. Hynek Hladík
Jana Hynková
Libor Obešlo
Alena Dvořáková
Vít Vaníček
Miloslav Česák

Kontrolní výbor obce:	
Alena Dvořáková	Předsedkyně výboru
Vít Vaníček	
Miloslav Česák	

Finanční výbor obce:	
Ing. Hynek Hladík	Předseda výboru
Ing. Petr Semerád	
Jana Hynková	

Sociální výbor obce:	
Jana Hynková	Předsedkyně výboru
Libor Obešlo	
Miloslav Česák	

Vydané vyhlášky, nařízení a směrnice:

Obecně závazná vyhláška č.1/2017

- o stanovení systému shromažďování, sběru, přepravy, třídění, využívání a odstraňování komunálních odpadů a nakládání se stavebním odpadem na území obce Měník

Obecně závazná vyhláška č.1/2015

- o stanovení systému komunálního kompostování a způsobu využití zeleného kompostu k údržbě a obnově veřejné zeleně na území obce

Obecně závazná vyhláška č.3/2006

- o místních poplatcích

Obecně závazná vyhláška č.2/2006

- o poplatku za komunální odpad

Obecně závazná vyhláška č.1/2003

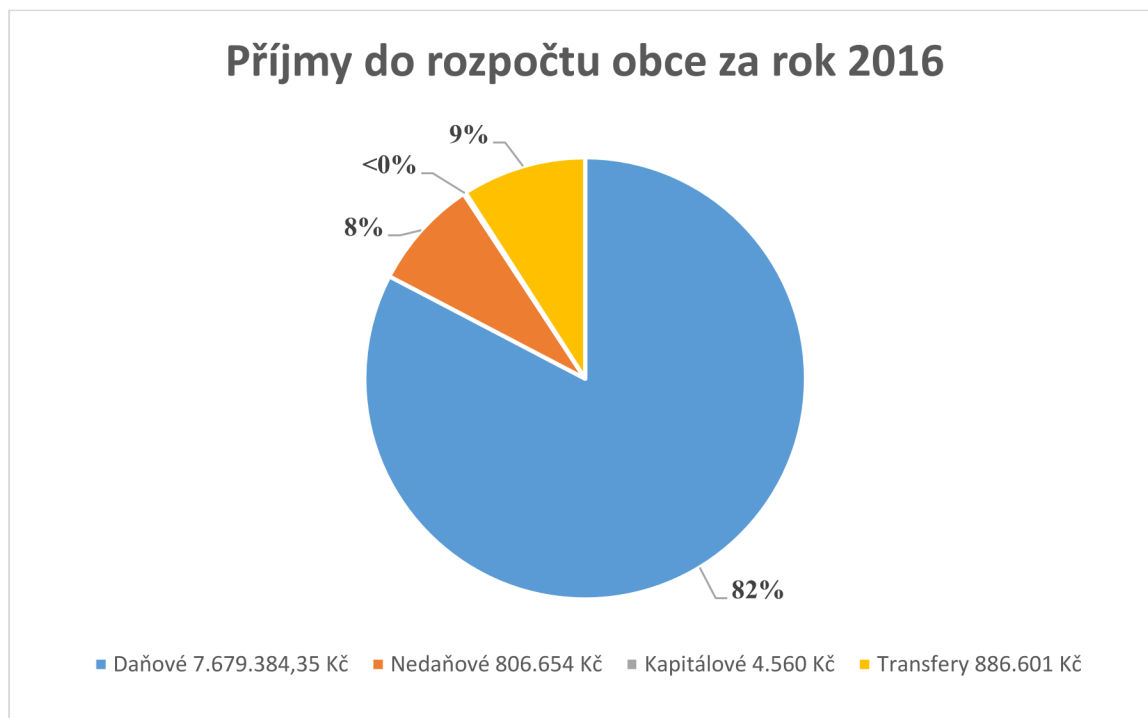
- o ochraně veřejného pořádku, o udržování čistoty ulic a jiných veřejných prostranství a ochraně životního prostředí v obci Měník

Obecně závazné vyhlášky a nařízení jsou vyvěšeny na oficiální stránce obecního úřadu Měník:

<https://www.menik.cz/>

Rozpočet obce:

Obec Měník v roce 2016 hospodařila s přebytkovým rozpočtem ve výši 9.377.198,60,- Kč. Rozpočet obce se skládal z daňových (7.679.384,34,- Kč), nedaňových (806.653,26,- Kč), kapitálových (4.560,00,-Kč) a přijatých transferů (886.601,00,- Kč).



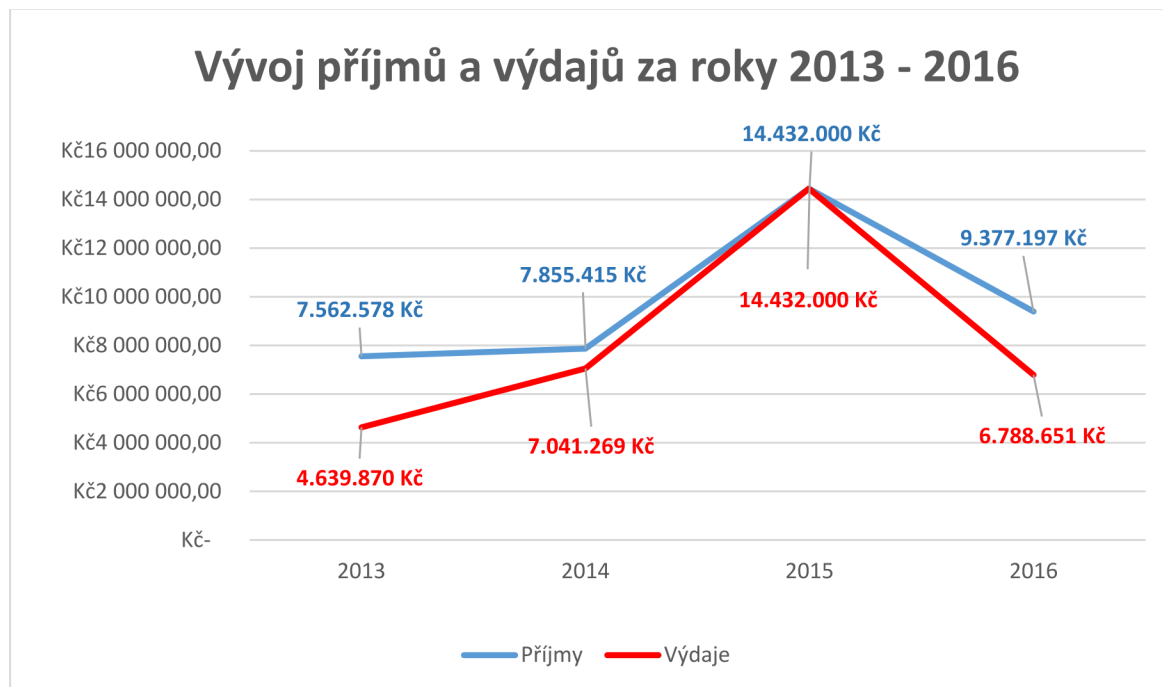
*Výše příjmů, v grafu, je zaokrouhlena na celá čísla nahoru.

Obec ze svého rozpočtu, v minulém roce 2016, vydala své prostředky především na posílení obecní infrastruktury a zkvalitnění života v obci, a to následovně:

Výdaje na rok 2016:

Odvádění a čištění odpadních vod a nakládání s kaly	446.337,37 Kč
Základní školy	1.380.824,00 Kč
Činnosti knihovnické	87.098,00 Kč
Ostatní záležitosti kultury, církví a sdělovacích prostředků	22.121,00 Kč
Sportovní zařízení v majetku obce	46.595,90 Kč
Veřejné osvětlení	112.528,00 Kč
Komunální služby a územní rozvoj	161.950,00 Kč
Sběr a svoz komunálních odpadů	414.955,00 Kč
Péče o vzhled obcí a veřejnou zeleň	351.199,50 Kč
Požární ochrana – dobrovolná část	222.482,00 Kč
Zastupitelstva obcí	471.040,00 Kč

Volby do zastupitelstev územních samosprávných celků	29.078,00 Kč
Činnosti místní správy	2.901.449,94 Kč
Obecné příjmy a výdaje z finančních operací	32.790,20 Kč
Pojištění funkčně nespecifikovaný	24.979,00 Kč
Ostatní finanční operace	74.838,00 Kč
Ostatní činnosti jinde nezařazené	8.385,00 Kč
Výdaje celkem	6.788.650,91 Kč



*Výše příjmů a výdajů je zaokrouhlena na celá čísla nahoru.

Obec Měník se již několik let snaží udržet přebytkový rozpočet a tvořit si rezervy, což je jasným důkazem dobrého hospodaření s penězi zastupitelstvem obce. Obec se snaží získávat finanční prostředky z dotačních fondů, které pomáhají ke zkvalitnění života v obci a posílení obecní infrastruktury. Obec je tedy schopna financovat případné spoluúčasti dané dotačními fondy.

Přijaté transfery za rok 2016

Neinvestiční přijaté transfery z VPS státního rozpočtu	63.000,00 Kč
Neinvestiční přijaté transfery ze státního rozpočtu v rámci souhrnného dotačního vztahu	111.700,00 Kč
Ostatní neinvestiční přijaté transfery ze státního rozpočtu	311.901,00 Kč
Investiční přijaté transfery od krajů	400.000,00 Kč
Transfery celkem	886.601,00 Kč

2.6. SWOT analýza

Analýza silných a slabých stránek je standardní metodou strategického řízení subjektu (firmy, obce, neziskové organizace i sportovního klubu). Vychází z rozpoznání vnitřních slabých a silných stránek (předností daného subjektu) i z pochopení vnějších příležitostí a hrozeb, kterým musí v současné době i v nejbližší budoucnosti pravděpodobně čelit. Základní myšlenka vychází z rozdělení vnitřních faktorů na silné a slabé stránky a z rozdělení vnějších faktorů na příležitosti a hrozby. Tudíž i my jsme SWOT analýzu zvolili jako vhodnou metodu k poznání kritických oblastí obce, které bude potřeba řešit.

Metoda má své opodstatnění z následujících důvodů:

- je obecně známá, informace o situaci v organizaci členěné podle SWOT jsou jasné a přehledné;
- není příliš náročná na čas spojený se sběrem dat;
- metoda se sice jeví jako příliš statická, ale v současných podmínkách obce (údaje, jež jsou k dispozici) nebylo možné jinou analýzu použít.

Silné stránky	Slabé stránky
<ul style="list-style-type: none"> • Obec položená ve velice dobré krajině v blízkosti ORP Nový Bydžov • Poloha blízko významného dopravního tahu (cca 10 km od středu obce) – E67 (D11) • Dostupnost do Prahy cca 70 min. jízdy autem; 100. jízdy autobusu/vlakem • Úzká spolupráce stávajících zastupitelů a jejich ochota řešit stávající problémy • Zlepšování řízení obce • Dostupné způsoby informování obyvatel – webové stránky obce • Snaha zlepšovat občanskou vybavenost, technickou infrastrukturu i přírodní bohatství v obci • Dobré hospodaření s rozpočtem obce • Spolupráce s občany na rozvoji obce 	<ul style="list-style-type: none"> • Obec není v současné době kompletně odkanalizovaná, ale obec počítá s jejím budováním • Nedostatečná výše rozpočtu k plnění větších investic za účelem zkvalitnění občanské vybavenosti
Příležitosti	Hrozby
<ul style="list-style-type: none"> • Rekonstrukce veřejného prostranství • Revitalizace současné zeleně a vodních děl • Zvyšování bezpečnosti v obci • Zkvalitňování občanské vybavenosti • Rozšíření splaškové kanalizace • Zvyšování atraktivity obce • Využití dotačních fondů • Vytváření rezerv, díky dobrému hospodaření s rozpočtem obce • Vybudování vyžití pro děti • Vybudování vyžití pro veřejnost • Rekonstrukce sakrálních staveb • Vybudování cyklostezky 	<ul style="list-style-type: none"> • Nezískání dostatku grantových finančních prostředků, což povede k neuskutečnění plánovaných akcí • Předpoklad nižšího výběru daní, který může vést ke snižování financí obcím • Trvalé stížnosti a jejich neřešení; nečinnost OÚ • Nespokojenost a nezájem občanů při vytváření lepšího prostředí v obci i jejím blízkém okolí, pomalé a nedostatečné sdělování informací a šíření nepodložených fám • Občané se nepřihlásí k trvalému pobytu, což znamená pro obec výrazné finanční ztráty • Ztráta důvěry v řídicí strukturu obce • Zkreslování situací a skutečností • Zvyšující se byrokracie ve státní správě, která se musí nutně odrazit v nepřiměřené byrokracii v obci • Neochota občanů plnit zákonem dané povinnosti (platby za svoz odpadu, poplatky za psy apod.)

Strategický rozvojový plán obce Měník

K tomu, aby se příležitosti mohly přeměnit do podoby cílů a jejich následné realizace je potřeba získat co nejširší základnu občanů a k tomu zaměřit i činnost zastupitelů a ostatních sdružení (spolků) v obci. K tomuto je potřeba především, a kromě jiného mít neustále na paměti:

- Přístup k novým poznatkům (zejména o grantech a dotacích, ale i nových zákonech dalších předpisech, které ovlivňují práci zastupitelů a dění v obci), neustálé vzdělávání a dotahování věcí do zdárného konce
- Aktivní řízení, nebát se vystupovat rozhodně, pokud je to v zájmu VŠECH občanů obce
- Převádění zbývajících rezerv
- Upevňování povědomí o činnosti OÚ u občanů
- Odpovědnost jednotlivců (zastupitelů a dalších osob, podílejících se na rozvoji obce)
- Společenský život, kulturní a sportovní setkávání
- Analýza stavu – hodnocení průběhu a stavu jednotlivých akcí

3. Rozvojový plán – seznam projektů

Základní priority obce Měník:

Priorita č. 1 – Navýšení bezpečnosti v obci

Priorita č. 2 – Cyklostezka

Priorita č. 3 – Občanská vybavenost

Priorita č. 4 – Sakrální stavby

Priorita č. 5 – Životní prostředí

Priorita č. 6 – Kanalizace a ČOV

Priority obce jsou sestaveny v horizontu 11 let (2018-2029). Obec počítá s doplňováním priorit, do tohoto dokumentu, dle potřeby.

3.1. Priorita č. 1 – Navýšení bezpečnosti v obci

3.1.1. Oprava chodníků a místních komunikací	
Období realizace:	2018–2022
Popis projektu:	Rekonstrukce chodníků a místních komunikací ve vlastnictví obce.
Výše investice:	5.000.000,- Kč
Financování Rekonstrukce:	Z fondu Integrovaného regionálního operačního programu (IROP) + spolufinancování obce. V současné chvíli se předpokládá, že dotace by měla být ve výši až 90 %.

3.1.2. Veřejné osvětlení	
Období realizace:	2019–2023
Popis projektu:	Rekonstrukce veřejného osvětlení a zefektivnění jeho provozu. V rámci projektu se počítá s rekonstrukcí na území místních částí Měník, Libeň a Barchůvek.
Financování Rekonstrukce:	Z programu EFEKT Ministerstva průmyslu a obchodu (MPO) + spolufinancování obce. V současné chvíli se předpokládá, že dotace by měla být ve výši až 70 %.

3.2. Priorita č. 2 – Cyklostezka

3.2.1. Cyklostezka v obci	
Období realizace:	2022–2025
Popis projektu:	Vybudování cyklostezky podél silnic 3. třídy, spojující Měník, Barchůvek a Bydžovská Lhotka, pro volnočasové aktivity.
Výše investice:	8.000.000 Kč
Financování:	Z fondu Integrovaného regionálního operačního programu (IROP) + spolufinancování obce. V současné chvíli se předpokládá, že dotace by měla být ve výši až 90 %.

3.3. Priorita č. 3 – Občanská vybavenost

3.3.1. Vybudování vývařovny	
Období realizace:	2025–2027
Popis projektu:	Vybudování vývařovny u ZŠ Měník, pro potřeby žáků základní a mateřské školy a pro místní důchodce.
Výše investice:	10.000.000,- Kč
Financování:	Z fondu Ministerstva školství, mládeže a tělovýchovy (MŠMT) + spolufinancování obce. V současné chvíli se předpokládá, že dotace by měla být ve výši až 85 %.

3.3.2. Tělocvična u základní školy	
Období realizace:	2027–2029
Popis projektu:	Vybudování sportovního zařízení pro potřebu základní školy a veřejnost.
Výše investice:	20.000.000,- Kč
Financování:	Z fondu Ministerstva školství, mládeže a tělovýchovy (MŠMT) + spolufinancování obce. V současné chvíli se předpokládá, že dotace by měla být ve výši až 85 %.

3.3.3. Sociální zařízení u hřiště základní školy	
Období realizace:	2020–2022
Popis projektu:	Vybudování toalet, úklidové komory, skladu potřeb fotbalového hřiště v Měníku
Výše investice:	2.000.000,- Kč
Financování:	<p>a) Z fondu Královehradeckého kraje + spolufinancování obce. V současné chvíli se předpokládá, že dotace by měla být ve výši až 90 %.</p> <p>b) Obec bude financovat sama</p>

3.3.4. Volnočasový areál v obci Měník	
Období realizace:	2020–2022
Popis projektu:	Využití prostoru bývalé skládky v Bydžovské Lhotce k vybudování volnočasového areálu s prolézačky, domečky, lezeckou stěnou, mobiliářem a jiným využitelným zařízením pro veřejnost.
Výše investice:	2.000.000,- Kč
Financování:	<p>a) Z národního programu Ministerstva pro místní rozvoj (MMR) + spolufinancování obce. V současné chvíli se předpokládá, že dotace by měla být ve výši až 70 %.</p> <p>b) Z fondu Královehradeckého kraje + spolufinancování obce. V současné chvíli se předpokládá, že dotace by měla být ve výši až 90 %.</p>

3.4. Priorita č. 4 – Sakrální stavby

3.4.1. Kostel v Měníku	
Období realizace:	2020–2025
Popis projektu:	Převod kostela do majetku obce a případné rekonstrukce
Výše investice:	20.000.000,- Kč
Financování převodu:	Obec bude zajišťovat sama
Financování rekonstrukce:	Z fondu Ministerstva kultury (MK) + spolufinancování obce. V současné chvíli se předpokládá, že dotace by měla být ve výši až 90 %.

3.4.2. Kaple Panny Marie v Bydžovské Lhotce	
Období realizace:	2020
Popis projektu:	Oprava maleb na stropě u kaple Panny Marie v Bydžovské Lhotce.
Výše investice:	500.000,- Kč
Financování:	Z národního programu Ministerstva pro místní rozvoj (MMR) + spolufinancování obce. V současné chvíli se předpokládá, že dotace by měla být ve výši až 70 %.

3.5. Priorita č. 5 – Životní prostředí

3.5.1. Oprava rybníčků v Barchůvku	
Období realizace:	2023–2024
Popis projektu:	Kompletní revitalizace rybníčku. V rámci projektu dojde k opravě hráze u rybníka a jeho vyčištění.
Výše investice	5.000.000 Kč
Financování:	Z národního programu Ministerstva zemědělství (MZE) + spolufinancování obce. V současné chvíli se předpokládá, že dotace by měla být ve výši až 70 %.

3.6. Priorita č. 6 – Kanalizace a ČOV

3.6.1. Výstavba kanalizace a čističky odpadních vod (ČOV)	
Období realizace:	2023–2025
Popis projektu:	Napojení místní části Libeň na stávající kanalizační vedení. V rámci projektu se počítá i s výstavbou ČOV.
Výše investice:	5.000.000 Kč
Financování:	Z operačního programu životního prostředí (OPŽP) + spolufinancování obce. V současné chvíli se předpokládá, že dotace by měla být ve výši až 85 %.

Zastupitelstvo obce usilovně pracuje na sestavování a plnění obecních priorit, které si dávají za cíl zkvalitňovat život v obci. Všeobecně se počítá s dalším nárůstem prioritních oblastí a aktualizací tohoto strategického rozvojového plánu. Zastupitelstvo obce je seznámeno s možnostmi získávání dotací ze strukturálních a národních fondů a věří, že je obec Měník schopna tyto možnosti využít.

Strategický rozvojový plán obce Měník

Strategický rozvojový plán obce Měník

byl schválen zastupitelstvem obce dne.....

.....

Jana Dymešová
Starostka obce Měník